



ФЕДЕРАЛЬНОЕ КОСМИЧЕСКОЕ АГЕНТСТВО

ЛИЦЕНЗИЯ

№ 1525К

от 18 апреля 2011 г.

На осуществление **КОСМИЧЕСКОЙ ДЕЯТЕЛЬНОСТИ**

Виды работ (услуг), выполняемых (оказываемых) в составе лицензируемого вида деятельности: согласно приложению

Настоящая лицензия
предоставлена

Федеральному государственному
унитарному предприятию,
основанному на праве хозяйственного ведения,
«Государственный научно-исследовательский
и производственный центр
«Природа»
(ФГУП «Госцентр «Природа»)

ОГРН - 1027739582144, ИНН - 7719025769

Место нахождения

Российская Федерация,
г. Москва, ул. Полимерная, дом 10

Адреса мест осуществ-
ления лицензируемого
вида деятельности

Россия, 111304, Москва, Полимерная ул., д. 10

Настоящая лицензия предоставлена на срок до 18 апреля 2016 г.
на основании приказа Федерального космического агентства
от 18 апреля 2011 г. № 53

Руководитель

А.Н.Перминов

М. П.



№ 002348



ФЕДЕРАЛЬНОЕ КОСМИЧЕСКОЕ АГЕНТСТВО

ПРИЛОЖЕНИЕ

к лицензии № 1525К от 18 апреля 2011 г.

**Виды выполняемых работ
и оказываемых услуг**

Создание и производство космической техники, космических материалов и технологий, а также создание и реконструкция космической инфраструктуры, в части создания и эксплуатации наземного калибровочного (мишенного) комплекса для космических аппаратов картографического назначения;
приём и обработка информации, получаемой с космических аппаратов дистанционного зондирования Земли

Особые условия

Настоящая лицензия даёт право на приём и обработку информации дистанционного зондирования территории России в соответствии с действующим законодательством Российской Федерации

Руководитель

М. П.



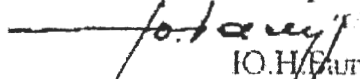
А.Н.Перминов

№ 001865

СОГЛАСОВАНО


УТВЕРЖДАЮ

Начальник Генерального штаба
Вооруженных Сил
Российской Федерации -- первый
заместитель Министра обороны
Российской Федерации


Ю.Н.Балуевский

« 7 » июня 2007 г.

Руководитель
Федерального космического
агентства



А.Н.Перминов

« 14 » 06 2007 г.

РЕШЕНИЕ

**о назначении организации - оператора космических средств
дистанционного зондирования Земли и организаций, уполномоченных
осуществлять обработку данных дистанционного зондирования Земли**

В целях повышения качества и оперативности обеспечения органов государственной власти Российской Федерации данными дистанционного зондирования Земли высокого линейного разрешения на местности (от 2 до 1 метра), полученными по территории Российской Федерации с космического аппарата «Ресурс-ДК» № 1 (далее - данные ДЗЗ), в соответствии с Положением о планировании космических съемок, приеме, обработке и распространении данных дистанционного зондирования Земли высокого линейного разрешения на местности с космических аппаратов типа «Ресурс-ДК», утвержденным постановлением Правительства Российской Федерации от 10 июня 2005 г. № 370, принимается следующее решение:

1. Организацией-оператором космического средства дистанционного зондирования Земли - космического аппарата «Ресурс-ДК» №1 назначить Научный центр оперативного мониторинга Земли ФГУП «РНИИКП».

2. Получение и обработку данных ДЗЗ в интересах федеральных органов исполнительной власти Российской Федерации разрешить следующим организациям:

от Минобороны России - войсковая часть 54023; от

ФСБ России - войсковая часть 68240;

от МПР Россия - ФГУ «Российский фонд информации по природным ресурсам и охране окружающей среды МПР России»;

от Минсельхоза России - ФГУП «ГВЦ Минсельхоза России»;

от МЧС России - ФГУ «ВНИИ ГОЧС»;

от агентства Роснедвижимость - ФГУП «Госземкадастрсъёмка»;

от агентства Роскартография - ФГУП Госцентр «Природа»;
от агентства Росгидромет - ФГУП «НМД «Планета»;
от агентства Роскосмос - ФГУП «ГНПРКЦ «ЦСКБ-Прогресс».

2. Органы исполнительной власти Российской Федерации и подведомственные им организации, получившие в пользование данные ДЗЗ, являющиеся государственными информационными ресурсами, в соответствии с нормами, предусмотренными Федеральным законом от 20 февраля 1995 г. № 24-ФЗ «Об информации, информатизации и защите информации»:


не имеют права передавать (распространять, продавать) данные ДЗЗ высокого линейного разрешения на местности (от 2 до 1 метра), полученные по территории Российской Федерации с космического аппарата «Ресурс-ДК» № 1 без согласования с Федеральным космическим агентством и Минобороны России. При этом производная картографическая и другая продукция, созданная на основе таких данных ДЗЗ, распространяется без каких-либо ограничений, если иное не предусмотрено законодательством Российской Федерации;

обязаны установить в пределах своей компетенции режим и правила обработки данных ДЗЗ, защиты и доступа к ним.

3. Дополнения и изменения в Перечень организаций, уполномоченных осуществлять обработку данных ДЗЗ, вносятся Федеральным космическим агентством по согласованию с Минобороны России.


4. Распространение данных ДЗЗ, высокого линейного разрешения на местности (от 2 до 1 метра), полученных по территории Российской Федерации с космического аппарата «Ресурс-ДК» № 1 российским и иностранным потребителям на коммерческой основе, до вступления в действие процедур, предусмотренных проектом Положения о порядке получения, использования и предоставления геопространственной информации, осуществляется Федеральным космическим агентством по согласованию с Минобороны России, на основе рекомендаций межведомственной рабочей группы контроля за предоставлением материалов космической съемки с линейным разрешением лучше 2 метров.

Заместитель начальника
Генерального штаба Вооруженных
Сил Российской Федерации

 А.С. Руквин

«30» _____ 2007 г.

Заместитель руководителя
Федерального космического
агентства

 Ю.И. Носенко

«30» 5 2007 г.